

> Genève, le 19 mars 2019

Géofab du Grand Genève : remise des prix aux lauréats du 4ème appel à projets consacré au tourisme, à la culture, à la gastronomie, aux loisirs, au sport et à la musique.

Ce mardi 19 mars, la Professeure Madame Giovanna Di Marzo, directrice du Centre Universitaire d'Informatique (CUI) de l'Université de Genève, Messieurs Antonio Hodgers, président du canton de Genève et du Groupement local de coopération transfrontalière (GLCT) du Grand-Genève, Pierre Fillon, membre du Comité Syndical du Pôle métropolitain du Genevois français, et Pierre Mirlesse, président du jury Géofab, ont procédé à la remise des prix du jury du 4ème appel à projets du Géofab dédié à la valorisation des géodonnées dans les domaines du tourisme et des loisirs.

Le principe de Géofab? Faciliter l'exploitation de « géodonnées » françaises et suisses du Grand Genève, en sélectionnant et soutenant une quinzaine de projets numériques innovants français et/ou suisses par le biais de 4 appels à projets s'étalant sur 2 ans.

Ce dispositif a été lancé en novembre 2016 par les deux chefs de file, l'Université de Genève (UNIGE) et le Pôle métropolitain du Genevois français, accompagné de 2 partenaires majeurs, l'Institut National de l'Information Géographique et Forestière (IGN), le Système d'information du territoire à Genève (SITG) pour le Canton de Genève, ainsi que par de nombreux autres partenaires techniques et institutionnels.

Géofab accompagne les porteurs de projets lauréats dans leurs démarches sur le développement de leur service numérique et l'utilisation des géodonnées. Suivant la qualité et l'évaluation des dossiers déposés, les lauréats du concours bénéficieront d'un accès gracieux aux données numériques géographiques franco-suisses durant 2 ans et de journées d'expertises pendant 6 mois.

Géofab, projet Interreg franco-suisse, a l'ambition de favoriser sur le périmètre géographique du Grand Genève l'accès aux données numériques géographiques auprès des entreprises et l'innovation et développement du numérique à une échelle transfrontalière.

Un grand nombre de données collectées

Sur tout le territoire du Grand Genève, un grand nombre de données numériques spatiales, cadastrales, géographiques, accessibles en opendata ont été collectées et structurées avec une rigueur scientifique tant par le SITG, Swisstopo, l'ASIT VD côté suisse que par l'IGN côté français.

Remise des prix du 4ème appel à projets

Le lancement officiel du 4ème appel à projets consacré au tourisme (culture, patrimoine, gastronomie...) et aux loisirs (sport, gaming, musique...) a eu lieu le 26 septembre 2018 dans le cadre du Forum des Affaires Franco-Suisse à Genève. Les dossiers ont été déposés le 6 janvier 2019.

Cette thématique est au cœur du thème des Smart Cities du Grand Genève. Les innovations tels que les objets connectés et services digitalisés, en matière de tourisme et loisirs, permettront d'améliorer la qualité de vie, d'augmenter les activités physiques et Bien être, d'améliorer la cohésion sociale, etc.

Le jury du Géofab a sélectionné 3 projets innovants dans le thème du tourisme et des loisirs. Il a en outre attribué un prix spécial à un projet répondant particulièrement aux objectifs généraux du Géofab :

1er prix : lauréat de 13 jours d'expertise



Trace De Trail est une société spécialisée dans les itinéraires trail et plus largement de pleine nature. Spécialiste des outils numériques, Trace De Trail propose le développement de site web et d'applis mobiles dédiés aux activités outdoor, en marque blanche. Trace De Trail accompagne également depuis plus de 5 ans les territoires dans la conception d'Espaces Trail®. La société est également éditrice du site Tracedetrail.fr et de l'application Trail-Connect, dédiés à la cartographie et au partage de parcours trail.

<https://tracedetrail.com>

2ème prix : lauréat de 12 jours d'expertise



Sporti veut valoriser le domaine sportif local et devenir la porte d'entrée et passerelle pour les questions du sport. Offrir aux acteurs sportifs des produits innovants d'optimisation des informations et des ressources avec une approche consultative.

www.sportiworld.com

3ème prix : lauréat de 11 jours d'expertise



Motivateur officiel pour vos objectifs de course. RunMotion est une application créée dans les Alpes par des coachs et coureurs de haut-niveau.

Notre mission : faire progresser les débutants ou les confirmés, et leur permettre de s'épanouir grâce au running.

<https://run-motion.com/>

4ème prix spécial du jury : lauréat de 12 jours d'expertise



RezoProcess®, service innovant de récolement par photogrammétrie, permet d'effectuer le relevé précis et exhaustif des réseaux neufs et existants, en fouille ouverte, à partir d'une simple vidéo prise au smartphone. Grâce à RezoProcess, chantier et géomètre sont indépendants : L'édition de plans de récolements conformes, est plus simple, plus rapide, et plus économique.

www.rezoprocess.fr

L'annuaire d'experts

Un annuaire d'experts a été constitué dans divers domaines (fourniture de géodonnées, propriété intellectuelle, marketing, étude de marchés, financement, conseils juridiques...), permettant de répondre aux besoins spécifiques de chaque projet retenu. Les lauréats sélectionnent ensuite dans cet annuaire les experts dont ils ont besoin pour le développement de leur projet.

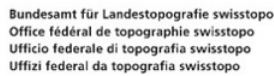
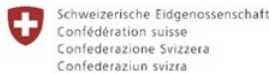
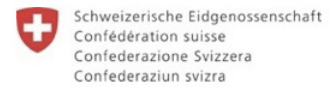


Nos partenaires

Partenaires Géofab



Partenaires Financiers



Soutien technique



Le Jury

